




Playa de Monsul



Acantilado de las Sirenas




Playa de Monsul

CARBONERAS



Mirando al mar y al pie de Sierra Cabrera se encuentra el pueblo pesquero de Carboneras. En 1559, Felipe II hizo entrega de estas tierras al marqués de Carpio con el mandato de edificar el Castillo de San Andrés. Con él defenderían esta costa ante la sublevación de los moriscos y además de eso, consiguió que la población se organizase en torno a este monumento. Ese enclave se funde en Carboneras con

los vestigios del siglo XIX representado en edificios señoriales como la actual sede del Ayuntamiento antes Casa de Los Fuentes. Esta majestuosidad contrasta con la tranquilidad de las playas. Gran parte del municipio de Carboneras, un 82%, se halla dentro de los límites territoriales del Parque Natural Cabo de Gata-Níjar.



MOJÁCAR

Mojácar es más que sol y playa. Mojácar también tiene espacios naturales como el de Sierra Cabrera con un gran número de especies de reptiles, aves o una rica avifauna en las lagunas formadas por la desembocadura del Río Aguas.

Mojácar es además donde judíos, cristianos y musulmanes convivieron en la Muxacra, por eso respira un aire cosmopolita y hospitalario que no puede evitar la influencia de la impronta andalusí.


Sus calles estrechas y empinadas conducen a miradores como el de la Plaza Nueva.

Al otro lado 17 Kilómetros de mar y playas como la playa del Cantal y varias más.

Imágenes cedidas por el Patronato de Turismo



Garrucha




Puerto de Villaricos



Cuevas del Almanzora



Cuevas de los Letreros



Catillo de Vélez Rubio



Albos



Las Menas